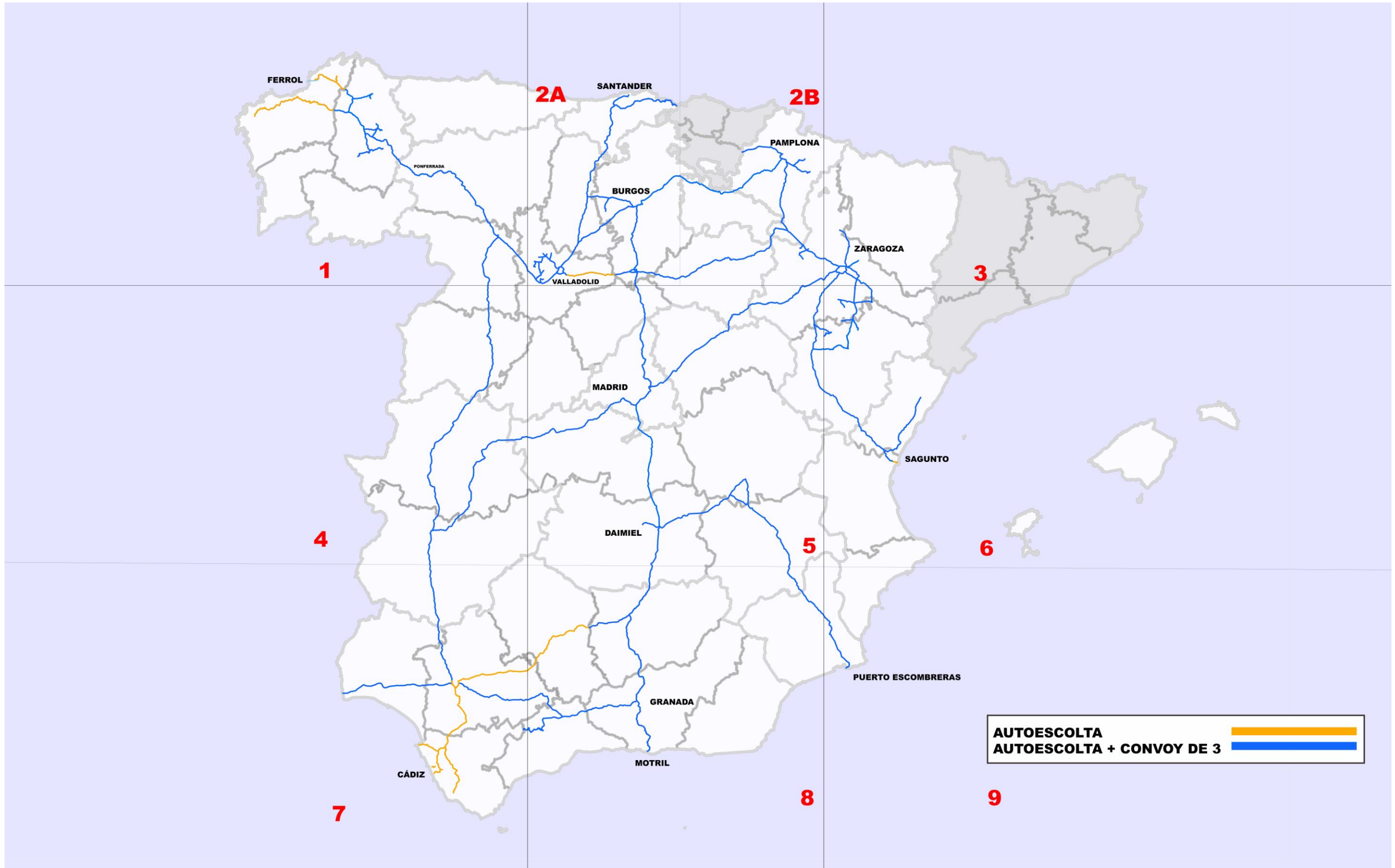
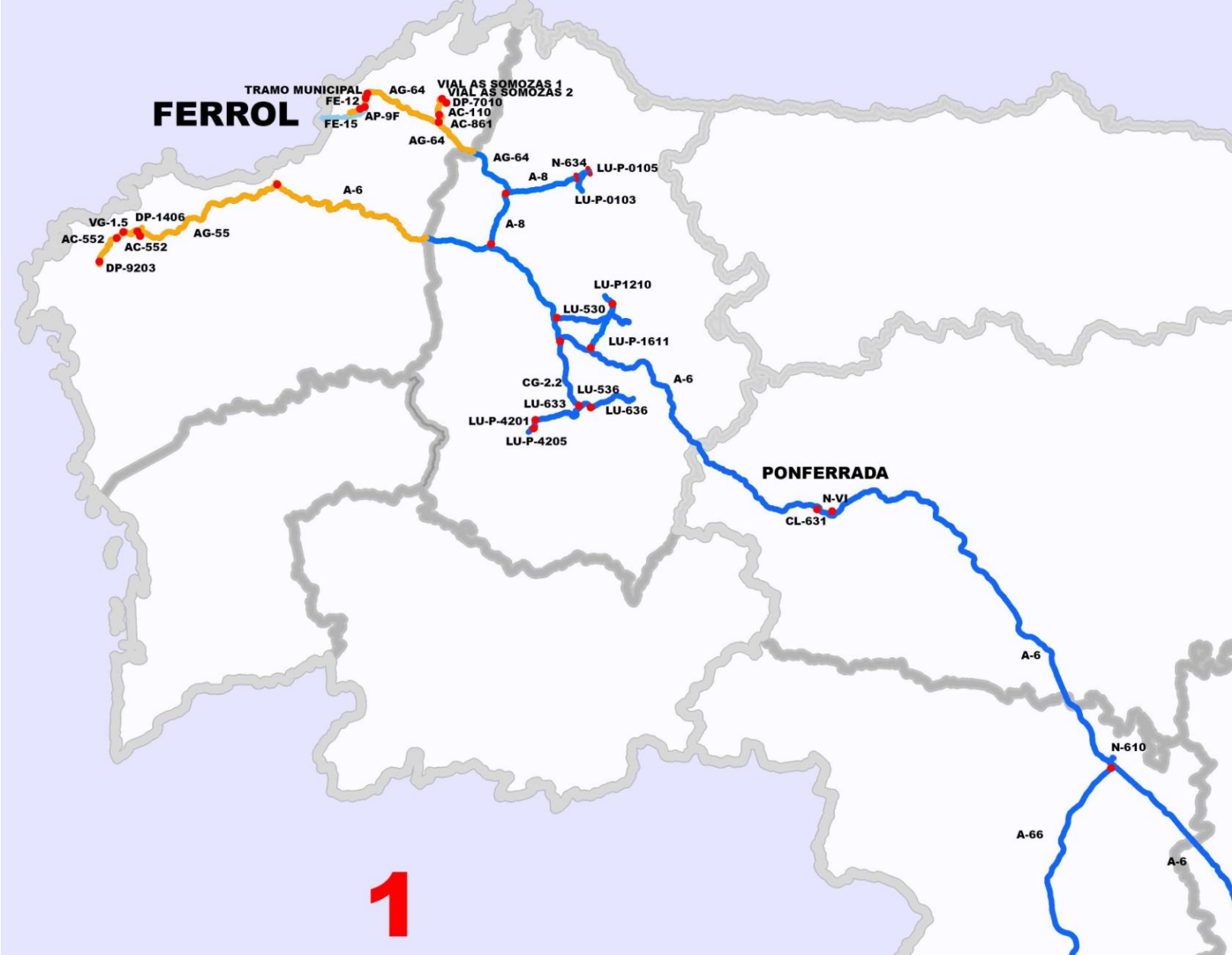


MAPA GENERAL DE RUTAS PARA CIRCULACIÓN EN RÉGIMEN DE AUTO-ESCOLTA Y CONVOY DE 3 CONJUNTOS



SECTOR 1



SECTOR 1

❖ A CORUÑA

- AC-552 (C):
 - P.k. 70 + 000 Apoyo en el enlace de acceso desde la AC-552 hacia la DP-9203
 - P.k. 56 + 000 Acceso desde la AG-55 en contra-dirección
- FE-12 (C)
 - P.k. 0 + 000 enlace con AP-9F en la glorieta

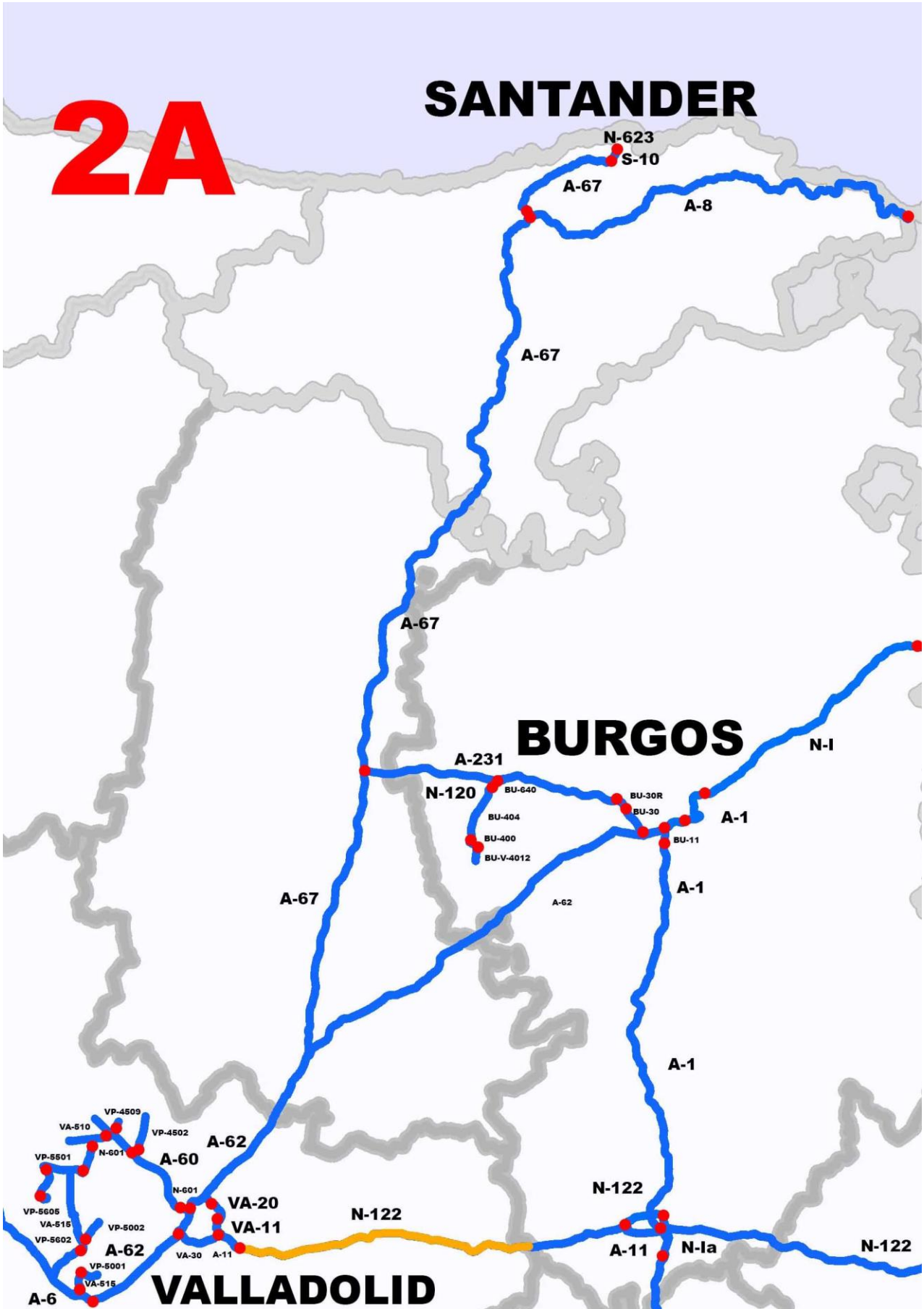
❖ LEÓN

- A-6 (LE)
 - P.k. 383 + 000 incorporación a la A-6 desde la N-VI
 - P.k. 388 + 600 salida de la A-6 hacia la CL-631
- N-VI (LE)
 - P.k. 379 + 400 a 380 + 600 salida fábrica

❖ LUGO

- A-6 (LU)
 - P.k. 494 + 000 apoyo en el acceso desde la vía de servicio de la A-6 a la LU-530, por maniobras marcha atrás
 - P.k. 479 + 000 apoyo en el enlace con la LU-P-1611
- A-8 (LU)
 - P.k. 551 + 900 apoyo para la incorporación hacia la LU-P-0105
- CG-2.2 (LU)
 - P.k. 0 + 000 a 22 + 000
 - P.k. 0 + 000 apoyo en la glorieta de acceso entre la A-6 y la CG-2.2
- LU-536 (LU)
 - P.k. 0 + 000 a 3 + 600
- LU-633 (LU)
 - P.k. 50 + 200 apoyo en la glorieta
- LU-636 (LU)
 - P.k. 4 + 200 a 17 + 000
- LU-P-0105 (LU)
 - P.k. 0 + 000 apoyo para la incorporación hacia la N-634
- LU-P-1611 (LU)
 - P.k. 130 + 150 apoyo en el enlace con la A-6
 - P.k. 129 + 900 acceso a la glorieta en contra-dirección a la vuelta.
- LU-P-4201 (LU)
 - P.k. 0 + 000 maniobra marcha atrás para acceder desde la LU-P-4201 a la LU-633.

SECTOR 2A



SECTOR 2A

❖ BURGOS:

- N-232 (BU)
 - P.k. 472 + 000 En el itinerario dirección hacia As Somozas, apoyo en la rotonda por circular en sentido contrario hasta enlazar con la N-I
- N-I (BU)
 - P.k. 302 + 000 En el itinerario dirección hacia Navarra, apoyo en la rotonda por circular en sentido contrario hasta enlazar con la N-232
 - P.k. 149 + 390 apoyo incorporación a N-I desde la A-1
 - P.k. 155 + 200 apoyo en glorieta por circular contra-dirección
 - P.k. 157 + 500 apoyo en el acceso a la N-122 por maniobras marcha atrás
- N-120 (BU)
 - P.k. 147 + 200 Apoyo en el acceso desde la BU-640 a la N-120 por entrar contra-dirección
 - P.k. 150 + 600 Apoyo en el acceso desde la N-120 a la BU-404, por entrar contra-dirección
- N-122 (BU)
 - P.k. 278 + 000 cambio de sentido en glorieta
- BU-11 (BU)
 - P.k. 4 + 100 maniobra lenta de acceso a BU-11 desde la BU-30 y posteriormente acceso a A-1
- BU-30 (BU)
 - P.k. 1 + 000 a 0 + 600 obstaculización del carril de salida de la BU-30 hacia la A-1
- BU-400 (BU)
 - P.k. 17 + 000 Apoyo en el acceso desde la BU-400 a la BU-V-4012 por entrar contra-dirección
- BU-404 (BU)
 - P.k. 10 + 700 Apoyo en el acceso desde la BU-404 a la BU-400, por entrar contra-dirección
- BU-640 (BU)
 - P.k. 0 +180 Apoyo en el acceso desde la A-231 a la BU-640
- BU-V-2031 (BU)
 - P.k. 0 + 000 a 2 + 000 incorporación desde la A-11

❖ VALLADOLID

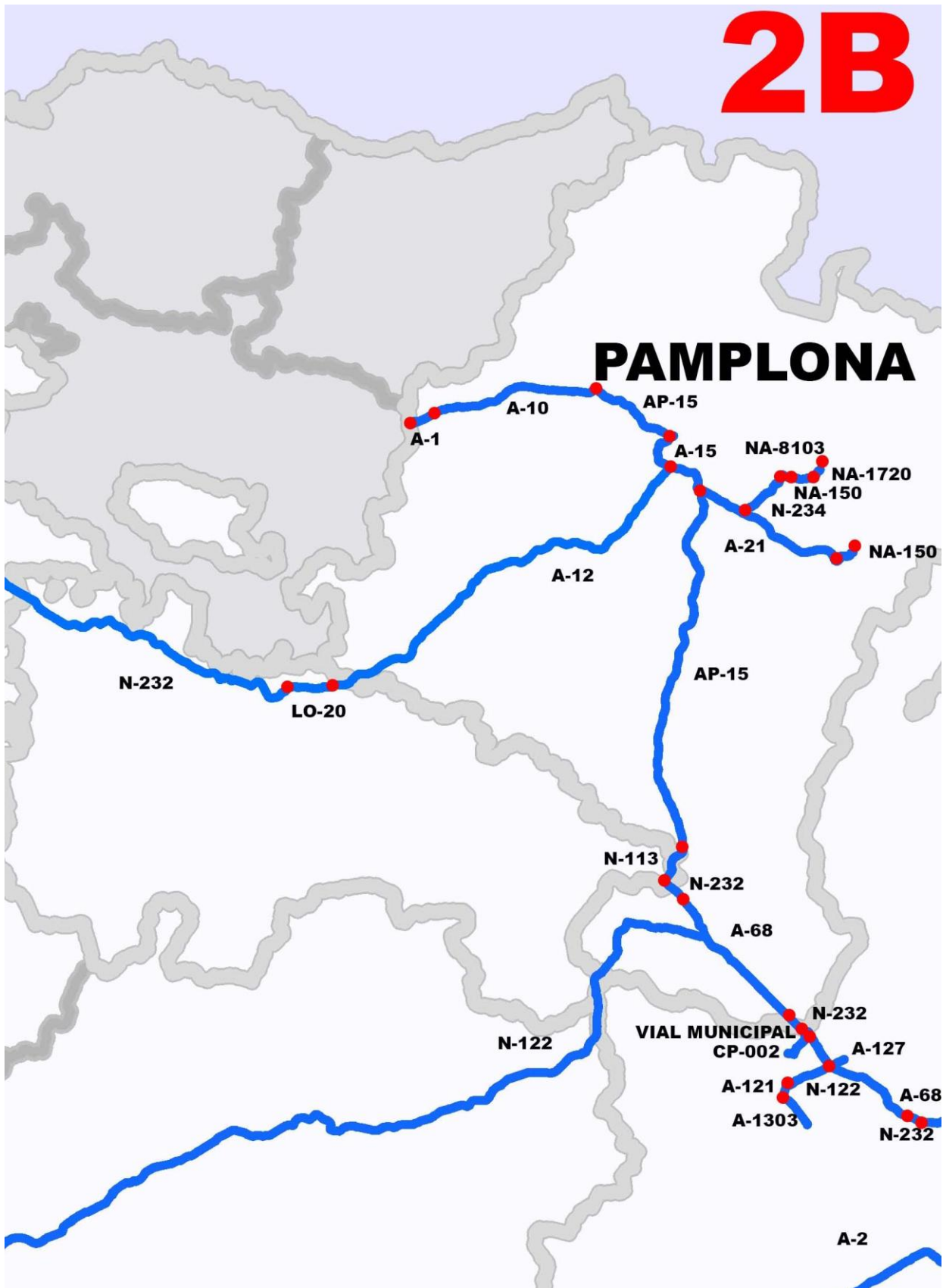
- A-11 (VA)
 - P.k. 358 + 000 Apoyo en la rotonda de entrada
 - P.k. 358 + 000 y 359 + 630 competencia policía local
- VA-11 (VA)
 - P.k. 358 + 000. Competencia de Policía Local
- VA-20 (VA)
 - P.k. 1 + 000. Competencia de Policía Local

- P.k. 0 + 000 Apoyo en la incorporación desde la VA-20 a la A-62
- P.k. 7 + 500 a 0 + 000 competencia policía local
- A-62 (VA)
 - P.k. 121 + 000 Apoyo en la incorporación a la A-62 desde la VA-20
 - P.k. 124 + 800 en la glorieta de enlace con la N-601
 - P.k. 152 + 200 reducción de 4 a 1 carriles, incorporación a A-62 desde A-6
 - P.k. 152 + 500 (sentido decreciente) por reducción de 4 en 2 carriles
 - P.k. 147 + 825 parada bajo puente para reducción de altura de conjuntos
- N-122 (VA)
 - P.k. 306 + 900 invasión de carril izquierdo
- N-601 (VA)
 - P.k. 218 + 500 en el acceso a la VA-510
 - P.k. 222 + 500 en el acceso al parque eólico
- VA-510 (VA)
 - P.k. 2 + 400 acceso a la N-601
- VP-4502 (VA)
 - P.k. 6 + 500 acceso al enlace con la A-60, dirección Valladolid

❖ SANTANDER

- A-67 (S)
 - P.k. 183 + 500 en el enlace próximo a la glorieta de Los Ochos
- A-8 (S)
 - P.k. 232 + 000 en la glorieta de Ganzo, salida 232, para realizar el cambio de sentido
- N-623 (S)
 - P.k. 152 + 400 en la glorieta de La Marga, el titular de la autorización deberá ponerse en contacto con el Ayuntamiento de Santander, para establecer apoyo si así lo estima oportuno la Policía Local

SECTOR 2B



SECTOR 2B

❖ LA RIOJA:

- N-232 (LO)
 - P.k. 433 + 000 A la altura de Torremontalbo, sucesión de curvas pronunciadas y peligrosas. Precisa corte de tráfico.
 - P.k. 446 + 630 El paso por este punto, para continuar por la N-232 a la ida, se hace contra-dirección y a la vuelta se invade sentido contrario.
 - P.k. 462 + 000 al 464 + 000 A la altura de Fonzaleche, sucesión de curvas pronunciadas y peligrosas.
- N-113 (LO)
 - P.k. 80 + 900 al 81 + 100 acceso a la N-232

❖ NAVARRA:

- NA-8103 (NA)
 - P.K. 2 + 370 acceso contra-dirección
- NA-234 (NA)
 - p.k. 9 + 000 apoyo en el acceso a la A-21
- AP-15 (NA)
 - P.k. 103 + 000 cambio de sentido en peaje
- A-68 (NA)
 - P.k. 94 + 000 acceso a la N-160

❖ SORIA

- N-113 (SO)
 - P.k. 51 + 500 a 51 + 600 dificultad de maniobra en la glorieta
- SO-20 (SO)
 - P.k. 12 + 600 a 12 + 800 dificultad de maniobra en la glorieta

❖ ZARAGOZA

- A-68 (Z)
 - P.k. 224 + 000 a 224 + 700 paso de 2 carriles a 1. Enlace con N-232
- N-122 (Z)
 - P.k. 57 + 800 acceso a la A-121
 - P.k. 49 + 450 acceso a la A-127
 - P.k. 56 + 000 cambio de sentido entrando marcha atrás por la Avenida de Zaragoza en Magallón.
- N-232 (Z)
 - P.k. 287 + 750 acceso a la N-122
 - P.k. 296 + 150 acceso a la Avda. de Europa (Mallén)
 - P.k. 294 + 876 acceso a CP-002 en contra-sentido
- CP-002 (Z)
 - P.k. 13 + 800 a 7 + 000 accesos a parques eólicos

- A-121 (Z)
 - P.k. 3 + 000 acceso a la A-1303
- A-222 (Z)
 - P.k. 28 + 350 acceso a A-220. Giro de 90°
 - P.k. 50 + 500 acceso a la CV-851
- A-220 (Z)
 - P.k. 46 + 540 acceso al parque eólico
- A-2305 (Z)
 - P.k. 0 + 000 a 3 + 400 debido a la anchura de la calzada, invade el sentido contrario
- A-1303 (Z)
 - P.k. 6 + 950 a 24 + 700 por anchura de la plataforma

SECTOR 3

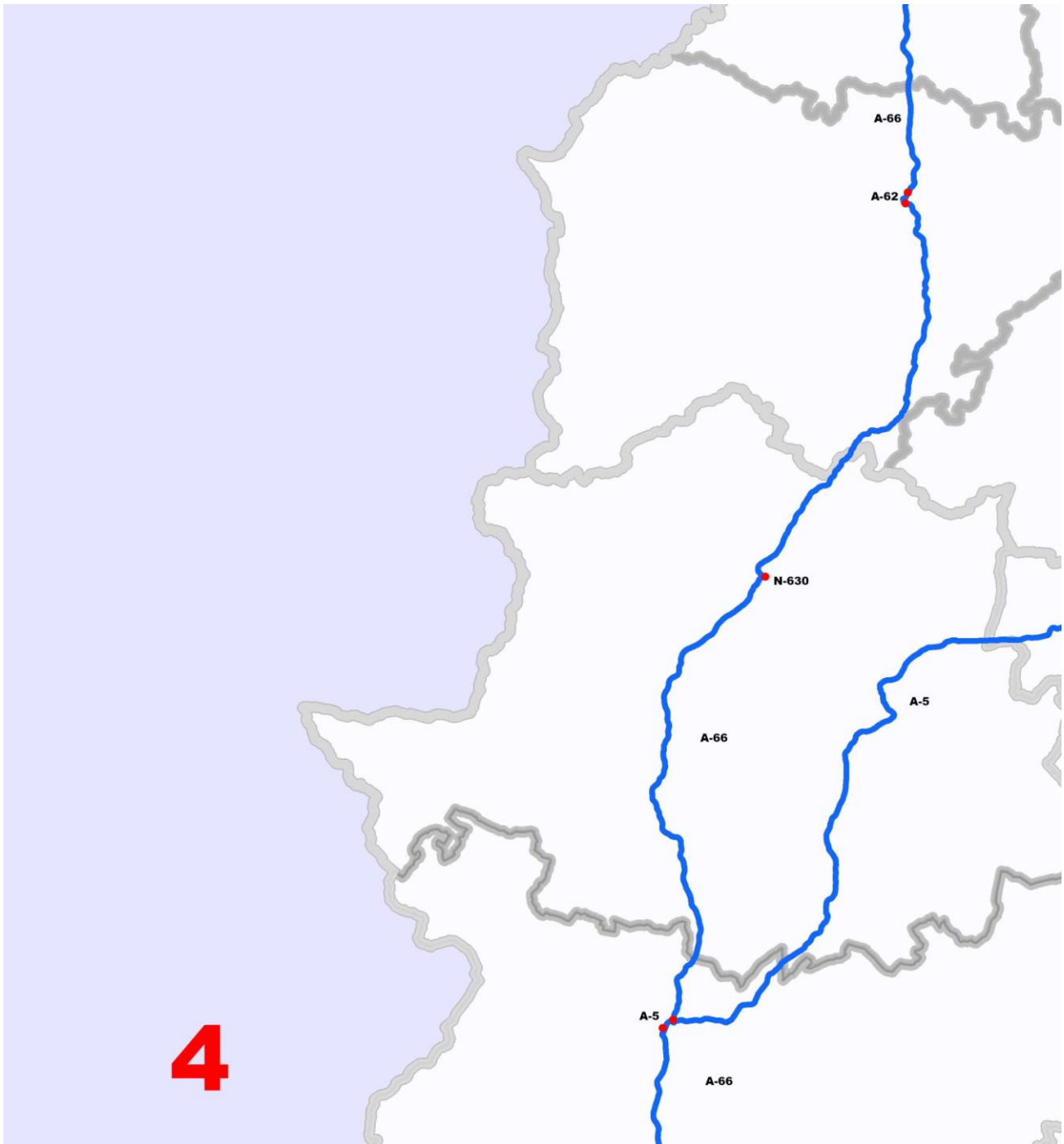


SECTOR 3

❖ ZARAGOZA

- Z-40 (Z)
 - P.k. 20 + 000 a 20 + 500 requiere apoyo debido a la ocupación del carril de deceleración mientras realizan la maniobra. Debido a la IMD de la vía está prohibido cruzar este punto de 07:00 a 09:00 y de 14:00 a 16:00 horas.
- A-2 (Z)
 - P.k. 318 + 000 en el acceso a la A-68 por el ramal
 - P.k. 326 + 000 en la glorieta de acceso al polígono industrial de Malpica por la vía de servicio
- A-23 (Z)
 - P.k. 316 + 200 salida de A-23 a A-124
- A-124 (Z)
 - P.k. 0 + 780 incorporación a A-124 desde A-23
 - P.k. 24 + 700 acceso desde A-124 a CV-851
- A-129 (Z)
 - P.k. 0 + 500 en la salida de la rotonda por invadir sentido contrario de circulación
 - P.k. 0 + 800 en la salida de la rotonda por invadir sentido contrario de circulación
- A-68 (Z)
 - P.k. 233 + 200 salida de Z-40. Se debe cortar toda la glorieta.
- N-232 (Z)
 - P.k. 193 + 000 apoyo en ambos sentidos debido a las curvas pronunciadas.

SECTOR 4



SECTOR 4

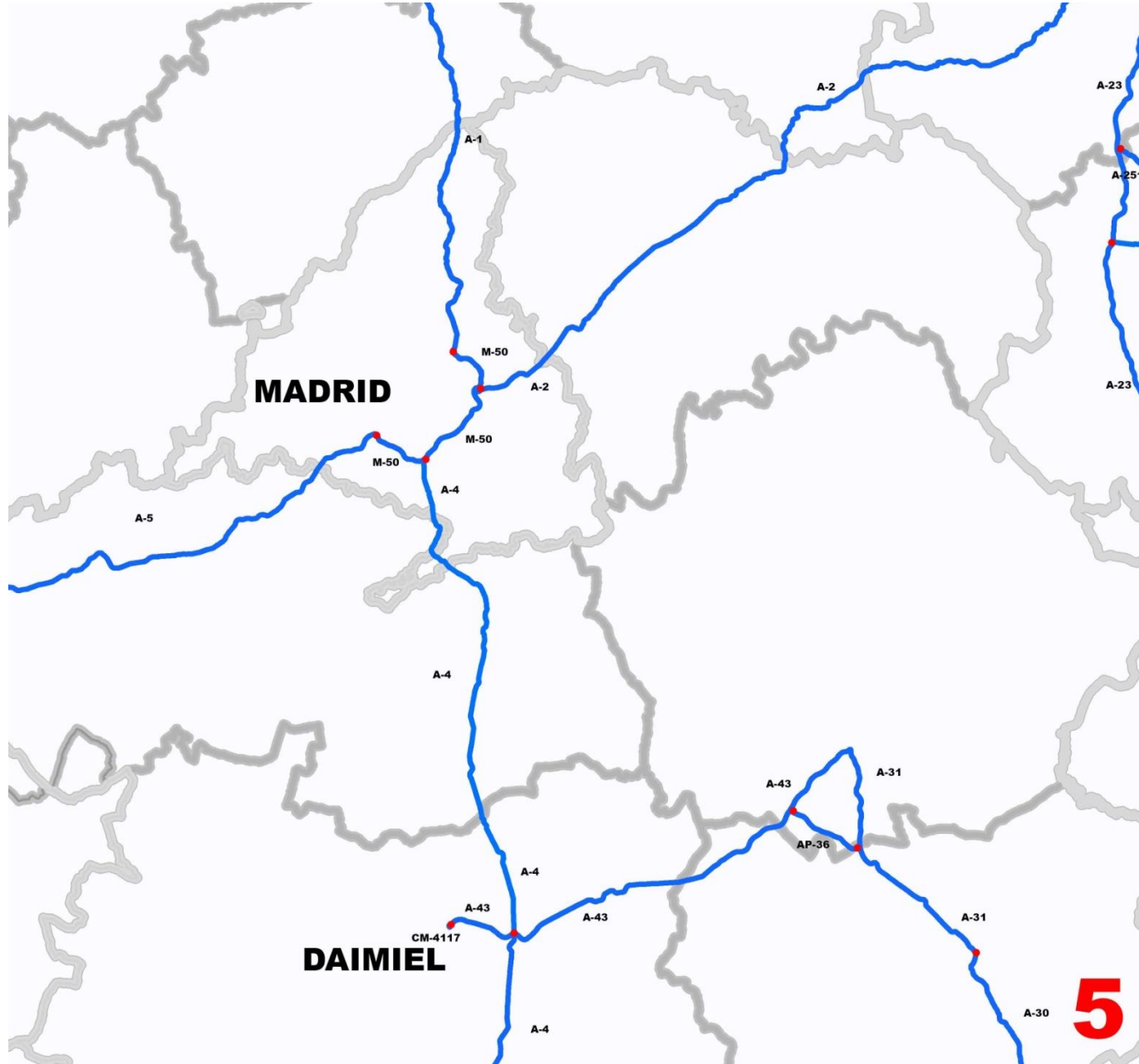
❖ CÁCERES:

- A-66 (CC)
 - P.k. 478 + 100 apoyo en el enlace con la N-630.
- N-630 (CC)
 - P.k. 478 + 875 a 479 + 000 apoyo entre la glorieta de enlace de la A-66, la N-630 y la EX-A1 y la salida al parque eólico, por acceso contra-dirección e invadir ambos sentidos de circulación, a la ida y a la vuelta.

❖ SALAMANCA:

- A-62 (SA)
 - P.k. 244 + 000 apoyo en la glorieta de acceso hacia la A-66, en ambos sentidos.

SECTOR 5



SECTOR 5

❖ MADRID

- A-2 (M)
 - P.k. 18 + 700 a 19 + 300 incorporación a A-2 desde M-50

❖ CIUDAD REAL

- CM-4117 (CR)
 - P.k. 1 + 400 al 2 + 600 apoyo salida fábrica y acceso a A-43

❖ CUENCA

- A-43 (CU)
 - P.k. 175 + 110 en la incorporación a la A-31

SECTOR 6



SECTOR 6

❖ TERUEL

- A-222 (TE)
 - P.k. 50 + 700 acceso a TE-V-1101
- A-2511 (TE)
 - P.k. 7 + 500 apoyo a la vuelta por maniobra marcha atrás hacia la A-23.
- N-211 (TE)
 - P.k. 120 + 200 incorporación desde la A-23
 - P.k. 164 + 800 en el acceso hacia la A-222
- N-420a (TE)
 - P.k. 584 + 450 apoyo en la glorieta de entrada desde la A-23 (ambos sentidos)

❖ VALENCIA

- A-23 (V)
 - P.k. 0 + 600 incorporación a la A-23
- V-23 (V)
 - P.k. 4 + 600 a 5 + 400 en la incorporación al ramal dirección A-23
 - P.k. 6 + 000 a 10 + 500 por ocupar ambos sentidos
 - P.k. 10 + 500 por acceso a glorieta en sentido contrario

SECTOR 7



SECTOR 7

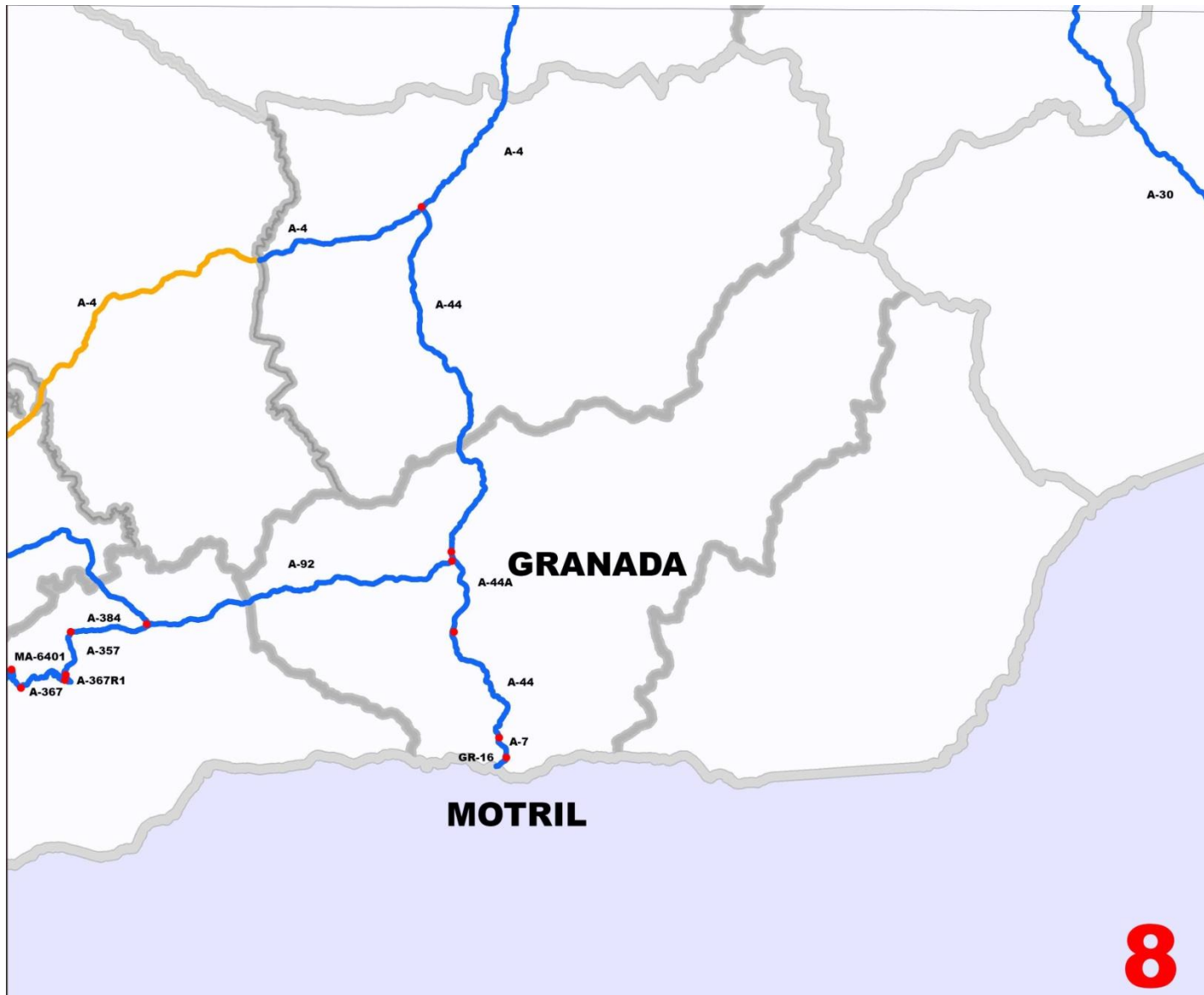
❖ SEVILLA

- N-IV (SE)
 - P.k. 557 + 000 a 615 + 900 (SE)

❖ CÁDIZ

- N-IV (CA)
 - P.k. 615 + 900 a 627 + 870 (CA)
 - A-4 (CA)
 - P.k. 669 + 000 en el acceso a la CA-33 en el p.k. 12+000 de esta última.
 - P.k. 669 + 000 en el acceso desde la CA-33 a la A-4 por invadir el sentido contrario al paso por el puente.
 - A-480 (CA)
 - P.k. 24 + 100 en el acceso desde la A-4
 - CA-33 (CA)
 - P.k. 7 + 000 por realizar maniobra de cambio de sentido marcha atrás.
 - **Es necesaria la comunicación a la policía local de San Fernando, por requerir también su apoyo**
 - N-349 (CA)
 - P.k. 0 + 000 apoyo en el enlace con la A-4, ambos sentidos.
 - A-4R (CA)
 - P.k. 3 + 220 apoyo en el enlace desde la N-349, ambos sentidos.
 - A-2004 (CA)
 - P.k. 1 + 300 apoyo en la glorieta para el cambio de sentido, entrando desde la AP-4.
 - A-396 (CA)
 - P.k. 0 + 000 apoyo en la glorieta de acceso desde la A-381.
- ❖ Cuando circule en régimen de auto-escolta deberá circular entre las 22:00 horas y las 06:00 horas del día siguiente en estos tramos:
- N-IV
 - P.k. 557 + 000 a 615 + 900 (SE)
 - P.k. 615 + 900 a 627 + 870 (CA)
 - A-4
 - P.k. 544 + 680 a 558 + 480 (SE)
 - P.k. 669 + 000 a 664 + 000 (CA)
 - SE-30
 - P.k 0 + 000 a 9 + 000 (SE)
 - CA-33
 - P.k 6 + 500 a 13 + 240 (CA)
 - CA-3205
 - P.k 0 + 000 a 10 + 210 (CA)

SECTOR 8



SECTOR 8

❖ CÓRDOBA

- A-4 (CO)
 - 398 + 000 a 407 + 000 en las entradas y salidas de la ciudad de Córdoba

❖ GRANADA

- GR-16 (GR)
 - P.k. 3 + 000 en la glorieta de acceso al puerto por realizar la maniobra contra-dirección
- A-44a (GR)
 - P.k. 117 + 000 a 138 + 000 apoyo en salidas y entradas en la ciudad de Granada en horario de 08:00 a 21:00, no requiriendo apoyo fuera de este horario.

❖ MÁLAGA

- A-384 (MA)
 - P.k. 131 + 000 apoyo en el acceso desde la A-92, apoyo en sentido hacia el parque eólico
- A-357 (MA)
 - P.k. 0 + 000 acceso contra-sentido. Apoyo a la ida y a la vuelta al parque eólico.



SECTOR 9

❖ MURCIA

➤ A-30 (MU)

P.k. 121 + 000 a 158 + 000 horario de circulación de 20:30 a 07:00 horas



AE =Autoescolta C3 = Convoy de 3

PROVINCIAS

**A CORUÑA**

TRAMOS

CARRETERA	AE	C3	DENOMINACION		
AC-110	X		De As Felgosas (AC-862) a Espiñaredo (AC-861)		
AC-116	X		De Ferrol (lím. concello) a Valdoviño (AC-566)		
AC-116	X		De Ferrol (FE-13) a Ferrol (lím. concello)		
AC-552	X		De Carballo oeste a Cee (AC-550)		
AC-861	X		De As Pontes de García Rodríguez (L.P. Lugo) a Igrexafeita (AG-64)		
AG-55	X		De A Coruña (AC-552) a Carballo oeste (AC-552)		
AG-55	X		De Carballo oeste (AC-552) a Baio (AC-430 y VG-1.5)		
AG-64	X		De Ferrol a L.P. Lugo por As Pontes de García Rodríguez (Autovía)		
AP-9F	X		De Cecebre (AP-9) a Ferrol (FE-13 y FE-15)		
Avda. Bernardo Romero	X		De AG-64 a FE-12		
A-6	X		De Guitiriz (L.P. Lugo) a Arteixo (AG-55 y AC-551)		
DP-1406	X		De Aspera a Allo por Cesullas		
DP-7010	X		De Uceira a La Garita por Deveso		
DP-9203	X		De Caxadas a Baiñas		
FE-12	X		De Freixeiro (AP-9F) a polígono industrial Río do Pozo		
			APOYOS		
			TEXTO	PK Inicio	PK Fin
			Requiere apoyo de la ATGC cuando circule en régimen de auto-escolta, en la regulación de acceso a la AP-9F en la rotonda.	0, 0	
FE-13	X		De Ferrol Puente de As Pias (FE-14) a Ferrol Catabois (AC-116)		
FE-15	X		De Ferrol (AP-9F y FE-13) a Puerto de Ferrol		



TRAMOS

CARRETERA	AE	C3	DENOMINACION
VG-1.5	X		De Baio (AG-55 y AC-430) a Santa Irena (AC-552 Km 62,650)
Vial As Somozas	X		De parque empresarial As Somozas (planta de Gamesa) a Abeledo (campa palas eólicas)
Vial As Somozas 2	X		De parque empresarial As Somozas (planta de Gamesa) a As Somozas (AC-110)

ALBACETE

TRAMOS

CARRETERA	AE	C3	DENOMINACION		
AP-36	X	X	De La Roda (L.P. Cuenca) a La Roda (A-31)		
A-30	X	X	De Albacete (A-31) a Venta del Olivo (L.P. Murcia)		
A-31	X	X	De La Roda (L.P. Cuenca) a Caudete (L.P. Alicante)		
			APOYOS		
			TEXTO	PK Inicio	PK Fin
			En el tronco, el paso del transporte se efectuará por la calzada derecha cuando el transporte tenga más de 90 tm de peso. El cambio de calzada se efectuará entre los p.k. 63+820 y 63+600, llamando con al menos 72 horas de antelación a la Unidad de Carreteras del Estado en Albacete para organizar el operativo al tfno. 967.213.882, y precisando apoyo de la Agrupación de Tráfico de la Guardia Civil.	63, 200	
En el tronco, el paso del transporte se efectuará por la calzada derecha cuando el transporte tenga más de 90 tm de peso. El cambio de calzada se efectuará entre los p.k. 160+700 y 158+530, llamando con al menos 72 horas de antelación a la Unidad de Carreteras del Estado en Albacete para organizar el operativo al tfno. 967.213.882, y precisando apoyo de la Agrupación de Tráfico de la Guardia Civil.	159, 800				
A-43	X	X	De Tomelloso (L.P. Ciudad Real) a San Clemente (L.P. Cuenca) por Villarrobledo		

**AVILA**

TRAMOS

CARRETERA	AE	C3	DENOMINACION
A-6	X	X	De Arévalo (L.P. Segovia) a Palacios de Goda (L.P. Valladolid)
A-6	X	X	De Adanero (AP-6 y N-VI) a Martín Muñoz de la Dehesa (L.P. Segovia)
N-VI	X	X	De Villacastín (L.P. Segovia) a L.P. Segovia por Maello
N-VI	X	X	De Pinar de Puenteviejo a Adanero (A-6)

BADAJOS

TRAMOS

CARRETERA	AE	C3	DENOMINACION
A-5	X	X	De Conquista del Guadiana (L.P. Cáceres) a Badajoz (Frontera Portugal)
A-66	X	X	De Mérida (A-5 km 343) a L.P. Huelva por Monesterio
A-66	X	X	De Aljucén (L.P. Cáceres) a Mérida (A-5 km 339)

**BURGOS**

TRAMOS

CARRETERA	AE	C3	DENOMINACION		
A-1	X	X	De Honrubia de la Cuesta (L.P. Segovia) a Rubena (N-I)		
A-11	X	X	De Aranda de Duero (N-122) a BU-V-2031		
A-231	X	X	De Osorno (L.P. Palencia) a Villalbilla de Burgos (BU-30R)		
A-62	X	X	De Revilla Vallejera (L.P. Palencia) a Revilla Vallejera (L.P. Palencia)		
A-62	X	X	De Burgos (BU-30) a Villodrigo (L.P. Palencia)		
BU-V-2031	X	X	De Castrillo de la Vega (N-122) a Adrada de Haza (BU-200)		
			APOYOS		
			TEXTO	PK Inicio	PK Fin
			Requiere apoyo de la ATGC cuando circule en régimen de auto-escolta, al incorporarse de la A-11 a la BU-V-2031 se invade el sentido contrario de esta vía.	0, 0	2, 0
BU-V-4012	X	X	De BU-400 a Los Balbases (BU-P-4011) por Vallunquera.		
BU-11	X	X	De Burgos (N-Ia) a Burgos (A-1)		
			APOYOS		
			TEXTO	PK Inicio	PK Fin
			Requiere apoyo de la ATGC cuando circule en régimen de auto-escolta, para la maniobra de incorporación a esta vía y seguidamente a la A-1.	4, 100	
BU-30	X	X	Circunvalación de Burgos		
			APOYOS		
			TEXTO	PK Inicio	PK Fin
			Requiere apoyo de la ATGC cuando circule en régimen de auto-escolta, para la maniobra de salida de esta carretera, en curva. Se genera obstáculo en la autovía.	0, 600	1, 0
BU-30R	X	X	De BU-30 a A-231		



TRAMOS					
CARRETERA	AE	C3	DENOMINACION		
BU-400	X	X	De Melgar de Fernamental (N-120) a Villaquirán de los Infantes (N-620a)		
			APOYOS		
			TEXTO	PK Inicio	PK Fin
			Requiere apoyo de la ATGC cuando circule en régimen de auto-escolta, en el acceso a la BU-V-4012 por ir contra-dirección.	17, 0	
BU-404	X	X	De Villasandino (N-120) a Castrojeriz (BU-400)		
			APOYOS		
			TEXTO	PK Inicio	PK Fin
			Requiere apoyo de la ATGC cuando circule en régimen de auto-escolta, en el acceso a la BU-400 por ir contra-dirección.	10, 700	
BU-640	X	X	De Sasamón (N-120) a Villadiego (BU-627)		
			APOYOS		
			TEXTO	PK Inicio	PK Fin
			Requiere apoyo de la ATGC cuando circule en régimen de auto-escolta, en el acceso desde la A-231.	0, 180	
N-I	X	X	De Milagros (A-1) a Aranda de Duero (Pk 160,180)		
			APOYOS		
			TEXTO	PK Inicio	PK Fin
			Requiere apoyo de la ATGC cuando circule en régimen de auto-escolta, en la incorporación a la N-I desde la A-1.	149, 390	
			Requiere apoyo de la ATGC cuando circule en régimen de auto-escolta, por circular contra-dirección en la rotonda.	155, 200	
Requiere apoyo de la ATGC cuando circule en régimen de auto-escolta, por maniobras marcha atrás en el acceso a la N-122.	157, 500				



TRAMOS					
CARRETERA	AE	C3	DENOMINACION		
N-I	X	X	De Villafría a Pancorbo (N-232)		
			APOYOS		
			TEXTO	PK Inicio	PK Fin
			Requiere apoyo de la ATGC cuando circule en régimen de auto-escolta. En el itinerario dirección hacia Navarra, apoyo en la glorieta por circular en sentido contrario hasta enlazar con la N-232.	302, 0	
N-120	X	X	De Burgos oeste a Osorno la Mayor (L.P. Palencia)		
			APOYOS		
			TEXTO	PK Inicio	PK Fin
			Requiere apoyo de la ATGC cuando circule en régimen de auto-escolta, en la incorporación desde la BU-640 por entrar contra-dirección.	147, 200	
		Requiere apoyo de la ATGC cuando circule en régimen de auto-escolta, en el acceso a la BU-404 por ir contra-dirección.	150, 600		
N-122	X	X	De Aranda de Duero oeste (BU-120) a Nava de Roa (L.P. Valladolid)		
			APOYOS		
			TEXTO	PK Inicio	PK Fin
			Requiere apoyo de la ATGC cuando circule en régimen de auto-escolta. Se hace el giro en sentido contrario, retirando parte de la señalización.	278, 0	
N-122	X	X	De Aranda de Duero Este (inicio doble calzada) a Aranda de Duero Oeste (BU-120)		
N-122	X	X	De Zuzones (L.P. Soria) a Aranda de Duero este (inicio doble calzada)		
N-232	X	X	De Altable (L.P. La Rioja) a Pancorbo (N-I)		
			APOYOS		
			TEXTO	PK Inicio	PK Fin
			Requiere apoyo de la ATGC cuando circule en régimen de auto-escolta. En el itinerario dirección As Somozas, apoyo en la glorieta por circular en sentido contrario hasta enlazar con la N-I.	472, 0	

**CACERES**

TRAMOS

CARRETERA	AE	C3	DENOMINACION		
A-5	X	X	De Navalmoral de la Mata (L.P. Toledo) a Conquista del Guadiana (L.P. Badajoz)		
A-66	X	X	De Peñacaballera (L.P. Salamanca) a Aljucén (L.P. Badajoz)		
			APOYOS		
			TEXTO	PK Inicio	PK Fin
			Requiere apoyo de la ATGC cuando circule en régimen de auto-escolta, en el enlace con la #1699#.	478, 100	
N-630	X	X	De Plasencia sur a Monte del Casar (A-66)		



CADIZ

TRAMOS

CARRETERA	AE	C3	DENOMINACION		
AP-4	X		De El Cuervo (L.P. Sevilla) a Puerto Real (CA-35)		
A-2004	X		De AP-4 (enlace Jerez sur) y A-381 a Jerez de la Frontera		
A-381	X		De Jerez de la Frontera (AP-4) a Los Barrios (A-7) por Medina Sidonia		
A-396	X		De Medina-Sidonia (A-381) a Vejer de la Frontera (N-340)		
A-4	X		De Jerez de la Frontera (N-346) a San Fernando (CA-33 y A-48)		
			APOYOS		
			TEXTO	PK Inicio	PK Fin
			Requiere apoyo de la ATGC cuando circule en régimen de auto-escolta, en el acceso a la CA-33, en el p.k. 12 + 000 de esta última.	669, 0	
			Requiere apoyo de la ATGC cuando circule en régimen de auto-escolta, en el acceso desde la CA-33 a la A-4, por invadir el sentido contrario al paso por el puente.	669, 0	
A-4R	X		De Jerez de la Frontera a enlace AP-4		
A-480	X		De Sanlúcar de Barrameda (Camino de la Reyerta) a Jerez de la Frontera (N-IV)		
CA-3205	X		De A-4 a Chiclana por El Marquesado		
CA-33	X		De Cádiz a San Fernando oeste		
			APOYOS		
			TEXTO	PK Inicio	PK Fin
			Requiere apoyo de la ATGC cuando circule en régimen de auto-escolta, por realizar maniobra de cambio de sentido marcha atrás. Es necesaria la comunicación a la Policía Local de San Fernando, por requerir también su apoyo.	7, 0	
CA-33	X		De San Fernando oeste a San Fernando (Int. A-48/Enl. A-4)		
CA-611	X		De N-443 a Matagorda (Tramo sin titular)		



TRAMOS			
CARRETERA	AE	C3	DENOMINACION
CA-611	X		De Puerto Real a N-443
N-IV	X		De El Cuervo (L.P. Sevilla) a Jerez de la Frontera (aeropuerto)
N-349	X		De Jerez de la Frontera (A-4) a Jerez de la Frontera (A-4R)

CANTABRIA

TRAMOS					
CARRETERA	AE	C3	DENOMINACION		
A-67	X	X	De Torrelavega (A-8) a Santander (S-10)		
			APOYOS		
			TEXTO	PK Inicio	PK Fin
			Cuando circule en régimen de auto-escolta, en el enlace próximo a la glorieta de Los Ochos, se requiere apoyo para realizar la incorporación a la A-8.	183, 500	
A-67	X	X	De Mataporquera (L.P. Palencia) a Torrelavega (A-8)		
A-8	X	X	De Ontón (L.P. Bizkaia) a Unquera (L.P. Asturias) por Sarón y Torrelavega		
			APOYOS		
			TEXTO	PK Inicio	PK Fin
			Cuando circule en régimen de auto-escolta, en la glorieta de Ganzo, salida 232, se requiere apoyo para realizar el cambio de sentido.	232, 0	
N-623	X	X	Santander (Pk-151,030) a Santander (S-10)		
S-10	X	X	De Santander (N-623) a Solares (A-8)		

**CASTELLON**

TRAMOS

CARRETERA	AE	C3	DENOMINACION
A-23	X	X	De Algar de Palancia (L.P. Valencia) a Barracas (L.P. Teruel)
A-7	X	X	De La Vilavella (CV-10) a Almenara (L.P. Valencia)
CV-10	X	X	De Cabanes (CV-10) a La Jana (N-232)
CV-10	X	X	De La Vilavella (A-7) a CV-13
N-225	X	X	De L.P. de Valencia a La Vall D'uxo (inicio doble calzada)
N-225	X	X	De Algar de Palancia (A-23) a Urbanización Montes de Palancia (L.P. Valencia)
N-225	X	X	De La Vall D'uxo (inicio doble calzada) a La Vall D'uxo (A-7)
N-234	X	X	De L.P. Valencia a Sot de Ferrer

CIUDAD REAL

TRAMOS

CARRETERA	AE	C3	DENOMINACION		
A-4	X	X	De Puerto Lápice (L.P. Toledo) a Venta de Cárdenas (L.P. Jaén)		
A-43	X	X	De Ciudad Real (A-41) a Tomelloso (L.P. Albacete)		
CM-4117	X	X	De Daimiel (A-43) a Valdepeñas (A-4)		
			APOYOS		
			TEXTO	PK Inicio	PK Fin
			La Agrupación de Tráfico de la Guardia Civil establecerá si procede apoyo en el enlace CM-4117/A-43, en la comunicación de viaje que debe realizar el titular de esta Autorización Complementaria de Circulación en función de las características del conjunto y las condiciones de circulación.	0, 500	

**CORDOBA**

TRAMOS

CARRETERA	AE	C3	DENOMINACION		
A-4	X		De Villa del Río (L.P. Jaén) a La Carlota (L.P. Sevilla)		
APOYOS					
			TEXTO	PK Inicio	PK Fin
			Requiere apoyo de la ATGC cuando circule en régimen de auto-escolta, en las entradas y salidas de la ciudad de Córdoba.	398, 0	407, 0

CUENCA

TRAMOS

CARRETERA	AE	C3	DENOMINACION		
AP-36	X	X	De San Clemente (A-43) a La Roda (L.P. Albacete)		
A-31	X	X	De Atalaya del Cañavate (A-3) a La Roda (L.P. Albacete)		
A-43	X	X	De San Clemente (L.P. Albacete) a Atalaya del Cañavate (A-3 y A-31)		
APOYOS					
			TEXTO	PK Inicio	PK Fin
			Requiere apoyo de la ATGC cuando circule en régimen de auto-escolta, para la incorporación a la A-31.	175, 110	



GRANADA

TRAMOS

CARRETERA	AE	C3	DENOMINACION		
A-44	X	X	De Granada (A-44a) a Vélez de Benaudalla (A-7)		
A-44	X	X	De Noalejo (L.P. Jaén) a Atarfe (N-432)		
A-44a	X	X	De A-44 (P.K. 115,2) hasta A-44 (P.K. 142,158)		
			APOYOS		
			TEXTO	PK Inicio	PK Fin
			Requiere apoyo de la ATGC cuando circule en régimen de autoescolta, desde las 08:00 horas hasta las 21:00 horas, no requiriendo apoyo fuera de este horario.	117, 0	139, 0
A-7	X	X	De La Herradura (L.P. Málaga) a La Rábida (L.P. Almería)		
A-92	X	X	De L.P. Málaga a Huéneja (L. P. Almería) por Loja y Granada		
GR-16	X	X	De El Puntalón (A-7) a N-340		
GR-16	X	X	De N-340 a Puerto de Motril (acceso este)		
			APOYOS		
			TEXTO	PK Inicio	PK Fin
			Requiere apoyo de la ATGC cuando circule en régimen de auto-escolta, en la glorieta de acceso al puerto por realizar la maniobra contra-dirección.	3, 0	

GUADALAJARA

TRAMOS

CARRETERA	AE	C3	DENOMINACION		
A-2	X	X	De Azuqueca de Henares (L.P. Madrid) a puerto de Esteras (L.P. Soria)		

**HUELVA**

TRAMOS

CARRETERA	AE	C3	DENOMINACION
A-49	X	X	De Chucena (L.P. Sevilla) a Ayamonte (Frontera Portugal)
A-66	X	X	De L.P. Badajoz a L.P. Sevilla por Santa Olalla del Cala

HUESCA

TRAMOS

CARRETERA	AE	C3	DENOMINACION
A-124	X	X	De L.P. Zaragoza a Las Pedrosas (L.P. Zaragoza)

JAEN

TRAMOS

CARRETERA	AE	C3	DENOMINACION
A-4	X	X	De Venta de Cárdenas (L.P. Ciudad Real) a Villa del Río (L.P. Córdoba)
A-44	X	X	De Bailén (A-4) a Noalejo (L.P. Granada) por Jaén



LA RIOJA

TRAMOS

CARRETERA	AE	C3	DENOMINACION		
A-12	X	X	De Viana (L.P. La Rioja) a Logroño (LO-20)		
LO-20	X	X	De Recajo oeste (N-232) a Logroño Oeste (N-232)		
N-113	X	X	De Valverde norte (L.P. Zaragoza) a L.P. Navarra		
N-113	X	X	De Castejón (L.P. Navarra) a L.P. Navarra		
			APOYOS		
			TEXTO	PK Inicio	PK Fin
			Requiere apoyo de la ATGC cuando circule en régimen de auto-escolta, en la regulación de acceso a la .N-232	80, 900	81, 100
N-113	X	X	De Venta Sarasela (L.P. Soria) a Valverde sur (L.P. Zaragoza)		
N-232	X	X	De Alfaro (L.P. Navarra) a Recajo (LO-20)		
N-232	X	X	De Navarrete (LO-20) a Altable (L.P. Burgos)		
			APOYOS		
			TEXTO	PK Inicio	PK Fin
			Requiere apoyo de la ATGC cuando circule en régimen de auto-escolta, al paso a la altura de Torremontalbo, por haber una sucesión de curvas pronunciadas y peligrosas.	433, 0	
			Requiere apoyo de la ATGC cuando circule en régimen de auto-escolta. El paso por este punto, para continuar por la N-232, a la ida se hace contra-dirección y a la vuelta se invade sentido contrario.	446, 630	
Requiere apoyo de la ATGC cuando circule en régimen de auto-escolta, al paso a la altura de Fonzaleche, por haber una sucesión de curvas pronunciadas y peligrosas.	462, 0	464, 0			



LEON

TRAMOS

CARRETERA	AE	C3	DENOMINACION		
A-6	X	X	De Pobladura del Valle (L.P. Zamora) a Pedrafita do Cebreiro (L.P. Lugo)		
			APOYOS		
			TEXTO	PK Inicio	PK Fin
			Requiere apoyo de la ATGC cuando circule en régimen de auto-escolta, para la incorporación a esta vía desde la N-VI.	383, 0	
			Requiere apoyo de la ATGC cuando circule en régimen de auto-escolta, en la salida desde esta vía hacia la CL-631.	388, 600	
CL-631	X	X	De Ponferrada (N-VI) a Cubillos del Sil		
N-VI	X	X	De Astorga norte a Pedrafita do Cebreiro (L.P. Lugo)		
			APOYOS		
			TEXTO	PK Inicio	PK Fin
			Requiere apoyo de la ATGC cuando circule en régimen de auto-escolta, desde la salida de la fábrica hasta la incorporación con la A-6.	379, 400	380, 600



LUGO

TRAMOS

CARRETERA	AE	C3	DENOMINACION		
AG-64	X	X	De L.P. A Coruña a Vilalba (A-8 y LU-861) por Cabreiros (Autovía)		
A-6	X	X	De Pedrafita do Cebreiro (L.P. León) a Guitiriz (L.P. A Coruña)		
			APOYOS		
			TEXTO	PK Inicio	PK Fin
			Requiere apoyo de la ATGC cuando circule en régimen de auto-escolta, en el enlace con la #1697#.	479, 0	
Requiere apoyo de la ATGC cuando circule en régimen de auto-escolta, en el acceso desde la vía de servicio de la A-6 a la LU-530, por maniobras marcha atrás.	494, 0				
A-8	X	X	De Ría de Ribadeo (L.P. Asturias) a Baamonde (A-6)		
			APOYOS		
			TEXTO	PK Inicio	PK Fin
			Requiere apoyo de la ATGC cuando circule en régimen de auto-escolta, en la incorporación hacia la #1711#.	551, 900	
CG-2.2	X	X	De Nadela (A-6) a Monforte de Lemos (VG-2.1)		
			APOYOS		
			TEXTO	PK Inicio	PK Fin
			Requiere apoyo de la ATGC cuando circule en régimen de auto-escolta, en la glorieta para realizar el enlace entre la A-6 y la CG-2.2.	0, 0	
Requiere apoyo de la ATGC cuando circule en régimen de auto-escolta.A-6CG-2.2	0, 0	22, 0			
LU-P-0103	X	X	De Gontán a Reigosa (LU-P-1106)		
LU-P-0105	X	X	De A Xesta a Carrizal (LU-P-4401) por Cadavedo		
			APOYOS		
			TEXTO	PK Inicio	PK Fin
			Requiere apoyo de la ATGC cuando circule en régimen de auto-escolta, en la incorporación hacia la #1712#.	0, 0	



TRAMOS					
CARRETERA	AE	C3	DENOMINACION		
LU-P-1210	X	X	De Pena (LU-P-1611) a A Veiga (LU-P-1611)		
LU-P-1611	X	X	De Gomeán (N-VI) a Gomeán (N-VI) Cinturón comarcal		
			APOYOS		
			TEXTO	PK Inicio	PK Fin
			Requiere apoyo de la ATGC cuando circule en régimen de auto-escolta, paso por la glorieta contra-sentido a la vuelta.	129, 900	
Requiere apoyo de la ATGC cuando circule en régimen de auto-escolta, en el enlace con la #1696#.	130, 150				
LU-P-4201	X	X	De Pacios (LU-633) a LU-611 por Mosteirovello		
			APOYOS		
			TEXTO	PK Inicio	PK Fin
			Requiere apoyo de la ATGC cuando circule en régimen de auto-escolta, para acceder desde la LU-P-4201 a la #1698#.	0, 0	
LU-P-4205	X	X	De Aldosende (LU-P-4202) a Foilebar (LU-P-4201) por Feasita		
LU-530	X	X	De Lugo a Fonsagrada (LU-701)		
LU-536	X	X	De Sarria (LU-546) a LU-636 (Variante de Sarria)		
			APOYOS		
			TEXTO	PK Inicio	PK Fin
			Requiere apoyo de la ATGC cuando circule en régimen de auto-escolta. Tramo de unos 9 m de ancho de calzada, invade izquierdo en varios tramos.	0, 0	3, 600
LU-633	X	X	De Piedrafita(N-VI) a Palas de Rei(N-547)		
			APOYOS		
			TEXTO	PK Inicio	PK Fin
			Requiere apoyo de la ATGC cuando circule en régimen de auto-escolta.	50, 200	



TRAMOS					
CARRETERA	AE	C3	DENOMINACION		
LU-636	X	X	De Sarria (LU-546) a Becerreá		
			APOYOS		
			TEXTO	PK Inicio	PK Fin
			Requiere apoyo de la ATGC cuando circule en régimen de auto-escolta. Tramo de unos 9 m de ancho de calzada, invade izquierdo en varios tramos.	4, 200	17, 0
LU-861	X	X	De Vilalba (N-634) a A-8		
N-634	X	X	De Dompniñor (N-642) a Baamonde (N-VI)		



MADRID

TRAMOS

CARRETERA	AE	C3	DENOMINACION		
AP-6	X	X	De Collado Villalba (A-6) a Guadarrama (M-600 y M-614)		
AP-6	X	X	De Guadarrama (M-600 y M-614) a túnel de Guadarrama (L.P. Segovia)		
A-1	X	X	De Madrid (M-40) a Somosierra (L.P. Segovia)		
A-2	X	X	De Madrid (Acceso Arturo Soria) a Azuqueca de Henares (L.P. Guadalajara)		
			APOYOS		
			TEXTO	PK Inicio	PK Fin
			Requiere apoyo de la ATGC cuando circule en régimen de auto-escolta, incorporación de la M-50 a la A-2.	18, 700	19, 300
A-4	X	X	De Seseña (L.P. Toledo) a Ontígola (L.P. Toledo)		
A-4	X	X	De Madrid (M-30) a Ciempozuelos (L.P. Toledo)		
A-5	X	X	De Madrid (M-40) a Navalcarnero (L.P. Toledo)		
A-6	X	X	De Madrid (M-30) a Collado Villalba (AP-6 y N-VI)		
M-50	X	X	De Paracuellos del Jarama (R-2) a Las Rozas (A-6)		
M-50	X	X	De R-2 (Pk 4,130) a Paracuellos del Jarama (R-2)		
M-50	X	X	De San Sebastián de los Reyes (A-1) a R-2 (Pk 4,130)		
N-VI	X	X	De Guadarrama norte a Puerto del León (L.P. Segovia)		

**MALAGA**

TRAMOS

CARRETERA	AE	C3	DENOMINACION
A-357	X	X	De Campillos (A-384) a Casapalma por Ardales
A-367	X	X	De Ardales (A-357) a Ronda (A-374 y A-397)
A-367R1	X	X	De A-357 (P.K. 16,960) a A-367 (P.K. 3,910)
A-384	X	X	De río Corbones (L.P. Cádiz) a Antequera (A-92) por Almargen y Campillos
A-92	X	X	De La Roda de Andalucía (L.P. Sevilla) a L.P. Granada por Archidona
MA-6401	X	X	De A-367 a Cañete la Real (MA-6402 y MA-7404)
MA-6402	X	X	De Cañete la Real (MA-6401 y MA-7404) a L.P. Cádiz (CA-9115)

MURCIA

TRAMOS

CARRETERA	AE	C3	DENOMINACION		
A-30	X	X	De Venta del Olivo (L.P. Albacete) a Cartagena		
			APOYOS		
			TEXTO	PK Inicio	PK Fin
			Requiere apoyo de la ATGC cuando circule en régimen de auto-escolta. Debido a las dificultades de IMD en la A-30 a su paso por la ciudad de Murcia, el paso por este tramo se realizará a partir de las 20:30 horas y hasta las 7:00 horas.	121, 0	158, 0
CT-34	X	X	De A-30 a Escombreras (N-343) por Alumbres		
N-343	X	X	De RMF-46 y CT-34 a Puerto de Escombreras		



NAVARRA

TRAMOS

CARRETERA	AE	C3	DENOMINACION		
AP-15	X	X	De Berriozar (A-15 y PA-34) a Irurtzun (A-15 y A-10)		
			APOYOS		
			TEXTO	PK Inicio	PK Fin
			Requiere apoyo de la ATGC cuando circule en régimen de auto-escolta, para hacer el cambio de sentido en Playa del Peaje en Sarasa.	103, 0	
AP-15	X	X	De Tudela (AP-68) a Noáin (A-15)		
A-1	X	X	De Ziordia (L.P. Alava) a Pto. Etxegárate (L.P. Guipúzcoa)		
A-10	X	X	De Irurtzun (AP-15 y A-15) a Alsasua (A-1) (Autovía de la Barranca)		
A-12	X	X	De Pamplona (A-15) a Viana (L.P. La Rioja)		
A-15	X	X	De Noáin (AP-15 y PA-30) a Berriozar (AP-15 y PA-34) (Ronda de Pamplona Oeste)		
A-21	X	X	De Noáin (AP-15) a Yesa (N-240 L.P. Zaragoza) (Autovía del Pirineo)		
A-68	X	X	De Castejón (AP-15 y N-232) a Cortes de Navarra (N-232)		
			APOYOS		
			TEXTO	PK Inicio	PK Fin
			Requiere apoyo de la ATGC cuando circule en régimen de auto-escolta, acceso a NA-160.	94, 0	
NA-150	X	X	De Huarte (PA-30 km 7,970) a Lumbier (NA-2420) por Egües		
NA-160	X	X	De Tudela (A-68) a Baños de Fitero (L.P. La Rioja) por Cintruénigo		
NA-1720	X	X	De Aoiz (NA-150 km 18,210)) a Auritz / Burguete (N-135 km 42,160))		



TRAMOS					
CARRETERA	AE	C3	DENOMINACION		
NA-234	X	X	De Campanas (N-121) a Urroz (NA-150 km 13,670)		
			APOYOS		
			TEXTO	PK Inicio	PK Fin
			Requiere apoyo de la ATGC cuando circule en régimen de auto-escolta, para la maniobra de acceso a la A-21.	9, 0	
NA-8103	X	X	De NA-150 (pk 12,440) a NA-150 (pk 14,740) por Urroz		
			APOYOS		
			TEXTO	PK Inicio	PK Fin
			Requiere apoyo de la ATGC cuando circule en régimen de auto-escolta, para la maniobra de acceso contra-sentido desde la NA-150.	2, 370	
N-113	X	X	De Los Abetos (N-121 y NA-134) a Castejón (L.P. La Rioja)		
N-113	X	X	De L.P. La Rioja a L.P. La Rioja por Cintruénigo		
N-232	X	X	De Alfaro (L.P. La Rioja) a A-68 (km 84,100) y AP-15		
N-232	X	X	De Cortes de Navarra (A-68 km 116,540) a Mallén (L.P. Zaragoza)		

Ourense

TRAMOS			
CARRETERA	AE	C3	DENOMINACION
AG-53	X	X	De Piñor (L.P. Pontevedra) a Barbantes (A-52)
A-52	X	X	De L.P. Zamora (Vilavella) a L.P. Pontevedra (Melón)
OU-504	X	X	De Ribadavia a Cea (OU-901)

**PALENCIA**

TRAMOS

CARRETERA	AE	C3	DENOMINACION
A-231	X	X	De Sahagún (L.P. León) a Osorno (L.P. Burgos)
A-62	X	X	De Revilla Vallejera (L.P. Burgos) a Cubillas de Santa Marta (L.P. Valladolid)
A-62	X	X	De Villodrigo (L.P. Burgos) a Villodrigo (L.P. Burgos)
A-67	X	X	De Palencia (A-62) a Mataporquera (L.P. Cantabria)

SALAMANCA

TRAMOS

CARRETERA	AE	C3	DENOMINACION		
A-62	X	X	De Parada de Rubiales (L.P. Zamora) a Fuentes de Oñoro (N-620)		
			APOYOS		
			TEXTO	PK Inicio	PK Fin
			Requiere apoyo de la ATGC cuando circule en régimen de auto-escolta, en la glorieta de acceso hacia la #1703#, en ambos sentidos.	244, 0	
A-66	X	X	De Salamanca a Peñacaballera (L.P.Cáceres)		
A-66	X	X	De El Cubo de la Tierra del Vino (L.P. Zamora) a Salamanca		

SEGOVIA

TRAMOS

CARRETERA	AE	C3	DENOMINACION
A-1	X	X	De Somosierra (L.P. Madrid) a Honrubia de la Cuesta (L.P. Burgos)
A-6	X	X	De Martín Muñoz de la Dehesa (L.P. Avila) a Arévalo (L.P. Avila)
N-VI	X	X	De L.P. Ávila a Pinar de Puenteviejo (L.P. Ávila) por Labajos
N-VI	X	X	De Puerto del León (L.P. Madrid) a Villacastín (L.P. Ávila)

**SEVILLA**

TRAMOS

CARRETERA	AE	C3	DENOMINACION
A-4	X		De Sevilla (SE-30) a Dos Hermanas (AP-4 y N-IV)
A-4	X	X	De La Carlota (L.P. Córdoba) a Sevilla (SE-30)
A-49	X	X	De Sevilla (SE-30) a Chucena (L.P. Huelva)
A-66	X	X	De L.P. Huelva (El Ronquillo) a Sevilla (SE-30)
A-92	X	X	De Sevilla (SE-30) a La Roda de Andalucía (L.P. Málaga)
N-IV	X		Enlace A-4 (Fin doble calzada) a L.P. Sevilla-Cádiz
SE-30	X		De Sevilla (A-4) a Sevilla (SE-020 y A-8083)

**SORIA**

TRAMOS

CARRETERA	AE	C3	DENOMINACION		
A-11	X	X	De Burgo de Osma (N-122 y CL-116) a Alcubilla del Marqués (N-122)		
A-15	X	X	Variante de Ágreda (de N-122 a N-122 y CL-101)		
A-2	X	X	De puerto de Esteras (L.P. Guadalajara) a Santa María de Huerta (L.P. Zaragoza)		
N-113	X	X	De Ágreda (N-122) a Venta Sarasela (L.P. La Rioja)		
			APOYOS		
			TEXTO	PK Inicio	PK Fin
			Requiere apoyo de la ATGC cuando circule en régimen de auto-escolta, debido a la dificultad de la maniobra por las características de la glorieta.	51, 500	51, 600
N-122	X	X	De Soria oeste (SO-20 y N-234) a El Burgo de Osma (A-11)		
N-122	X	X	De El Burgo de Osma (A-11) a Zuzones (L.P. Burgos)		
N-122	X	X	De Ágreda oeste (A-15) a Soria este (SO-20 y N-234)		
SO-20	X	X	De Soria norte (N-111) a Soria este (N-122 y N-234)		
SO-20	X	X	De Soria oeste (N-122 y N-234) a Soria norte (N-111)		
			APOYOS		
			TEXTO	PK Inicio	PK Fin
			Requiere apoyo de la ATGC cuando circule en régimen de auto-escolta, debido a la dificultad de la maniobra por las características de la glorieta.	12, 600	12, 800



TERUEL

TRAMOS

CARRETERA	AE	C3	DENOMINACION		
A-1307	X	X	De L.P. Zaragoza a L.P. Zaragoza por T. Mun. Vinaceite		
A-1307	X	X	De L.P. Zaragoza a Azaila (N-232)		
A-222	X	X	De Lécerca (L.P. Zaragoza) a Montalbán (N-211 y N-420)		
			APOYOS		
			TEXTO	PK Inicio	PK Fin
			Requiere apoyo de la ATGC cuando circule en régimen de auto-escolta, en el acceso hacia la TE-V-1101.	50, 700	
A-23	X	X	De Barracas (L.P. Castellón) a Lechón (L.P. Zaragoza) por Teruel		
A-2511	X	X	De Burbáguena (N-234) a Segura de los Baños (A-2401) por Fonfría		
			APOYOS		
			TEXTO	PK Inicio	PK Fin
			Requiere apoyo de la ATGC cuando circule en régimen de auto-escolta, por maniobra marcha atrás hacia la #1704# en el itinerario de vuelta.	50, 700	
A-2513	X	X	De Cutanda (A-1508) a Fonfría (A-2511 y A-2514)		
A-2514	X	X	De Fonfría a Cortes de Aragón (A-222) por Huesa del Común		
N-211	X	X	De Caminreal (N-234) a Alcañiz (N-232)		
			APOYOS		
			TEXTO	PK Inicio	PK Fin
			Requiere apoyo de la ATGC cuando circule en régimen de auto-escolta, en la incorporación desde la A-23.	120, 200	
			Requiere apoyo de la ATGC cuando circule en régimen de auto-escolta, en el acceso hacia la A-222.	164, 800	
N-232	X	X	De La Pobla d'Alcolea (L.P. Castellón) a Azaila (L.P. Zaragoza)		
N-420	X	X	De Teruel (N-234) a Utrillas (N-211)		



TRAMOS					
CARRETERA	AE	C3	DENOMINACION		
N-420a	X	X	Travesía de Teruel (de A-23 a N-420)		
			APOYOS		
			TEXTO	PK Inicio	PK Fin
			Requiere apoyo de la ATGC cuando circule en régimen de auto-escolta, en la glorieta de enlace entre la N-420a y la A-23.	584, 450	
TE-V-1101	X	X	De Las Ventas de Muniesa (A-222) a Alacón (A-1402)		

TOLEDO

TRAMOS				
CARRETERA	AE	C3	DENOMINACION	
A-4	X	X	De Ontígola (L.P. Madrid) a Puerto Lápice (L.P. Ciudad Real)	
A-4	X	X	De Ciempozuelos (L.P. Madrid) a Aranjuez (L.P. Madrid) por Seseña	
A-5	X	X	De Navalcarnero (L.P. Madrid) a Navalmoral de la Mata (L.P. Cáceres)	

**VALENCIA**

TRAMOS

CARRETERA	AE	C3	DENOMINACION		
A-23	X	X	De Sagunto (V-23) a Algar de Palancia (L.P. Castellón)		
			APOYOS		
			TEXTO	PK Inicio	PK Fin
			Requiere apoyo de la ATGC cuando circule en régimen de auto-escolta, en la incorporación desde la V-23.	0, 600	
N-225	X	X	De Urbanización Montes de Palancia (L.P de Castellón) a L.P de Castellón		
V-23	X		De Puzol (A-7 y V-21) a Puerto de Sagunto (Inicio doble calzada)		
			APOYOS		
			TEXTO	PK Inicio	PK Fin
			Requiere apoyo de la ATGC cuando circule en régimen de auto-escolta, en la incorporación al ramal dirección A-23.	4, 600	5, 400
		Requiere apoyo de la ATGC cuando circule en régimen de auto-escolta, por ocupar ambos sentidos.	6, 0	10, 500	
V-23	X		De Puerto de Sagunto (Fin de doble calzada) a Puerto de Sagunto		
			APOYOS		
			TEXTO	PK Inicio	PK Fin
			Requiere apoyo de la ATGC cuando circule en régimen de auto-escolta, por acceso a glorieta en sentido contrario.	10, 500	



VALLADOLID

TRAMOS

CARRETERA	AE	C3	DENOMINACION		
A-11	X	X	De Tudela de Duero (N-122) a Valladolid (VA-11)		
			APOYOS		
			TEXTO	PK Inicio	PK Fin
			Requiere apoyo de la ATGC cuando circule en régimen de auto-escolta, en la rotonda de enlace con la VA-11.	358, 0	
A-6	X	X	De Palacios de Goda (L.P. Ávila) a Cotanes del Monte (L.P. Zamora)		
A-60	X	X	De Valladolid (N-601) a La Mudarra (N-601)		
A-62	X	X	De Cubillas de Santa Marta (L.P. Palencia) a Tordesillas (A-6)		
			APOYOS		
			TEXTO	PK Inicio	PK Fin
			Requiere apoyo de la ATGC cuando circule en régimen de auto-escolta, en la rotonda de enlace con la N-601.	124, 800	
			Requiere apoyo de la ATGC cuando circule en régimen de auto-escolta: puente elevado de reducida altura. Hay que parar y bajar neumáticamente el remolque para transitar por debajo.	147, 825	
			Requiere apoyo de la ATGC cuando circule en régimen de auto-escolta: reducción de 4 en 2 carriles.	152, 200	
Requiere apoyo de la ATGC cuando circule en régimen de auto-escolta. Cambio de carriles para acceder a dirección A-6 y pasar de 4 carriles a 1 solo carril y en curva.	152, 200				
A-62	X	X	De Tordesillas (A-6) a Castrillo de la Guareña (L.P. Zamora)		
N-122	X		De Nava de Roa (L.P. Burgos) a Tudela de Duero (A-11)		
			APOYOS		
			TEXTO	PK Inicio	PK Fin
			Requiere apoyo de la ATGC cuando circule en régimen de auto-escolta. Debe transitar por carril izquierdo para atravesar la glorieta sentido Burgos.	306, 900	



TRAMOS					
CARRETERA	AE	C3	DENOMINACION		
N-601	X	X	De Villanubla a Izagre (L.P. León)		
			APOYOS		
			TEXTO	PK Inicio	PK Fin
			Requiere apoyo de la ATGC cuando circule en régimen de auto-escolta, en el acceso a la VA-510.	218, 500	
			Requiere apoyo de la ATGC cuando circule en régimen de auto-escolta, en el acceso al parque eólico.	222, 500	
N-601	X	X	De Valladolid (A-62) a Zaratán (fin de desdoblamiento de calzada)		
VA-11	X	X	De Valladolid (A-11) a Valladolid (VA-20)		
VA-20	X	X	De A-62 a VA-14 (Circunvalación de Valladolid)		
VA-30	X	X	De Cabezón del Pisuerga (A-62) a Arroyo de la Encomienda (A-62) (Ronda Exterior de Valladolid)		
VA-510	X	X	De La Mudarra (N-601) a Castromonte (VA-515)		
			APOYOS		
			TEXTO	PK Inicio	PK Fin
			Requiere apoyo de la ATGC cuando circule en régimen de auto-escolta, en el acceso a la N-601.	2, 400	
VA-515	X	X	De Tordesillas a Medina de Rioseco (N-601)		
VA-610	X	X	De Pollos (N-620) a L.P. Zamora (hacia La Bóveda de Toro)		
VP-4502	X	X	De N-601 a Villalba de los Alcores (VA-912)		
			APOYOS		
			TEXTO	PK Inicio	PK Fin
			Requiere apoyo de la ATGC cuando circule en régimen de auto-escolta, en el acceso al enlace con la A-60, dirección Valladolid.	6, 500	
VP-4509	X	X	De La Mudarra (N-601) a Montealegre de Campos (VA-912)		
VP-5001	X	X	De Velilla (VA-515) a Matilla de los Caños (VP-5805)		



TRAMOS

CARRETERA	AE	C3	DENOMINACION
VP-5002	X	X	De Castrodeza (VA-514) a VA-515
VP-5501	X	X	De Villanubla (N-601) a Monasterio La Santa Espina (VP-5004) por Wamba y Peñafior de Hornija
VP-5503	X	X	De La Mudarra (N-601) a Torrelobatón (VA-514)
VP-5602	X	X	De A-6 a VA-515 pasando por Bercero y Berceruelo
VP-5605	X	X	De Ventas de Valdefuentes (A-6) a Torrelobatón (VA-515) por San Cebrián de Mazote

ZAMORA

TRAMOS

CARRETERA	AE	C3	DENOMINACION
A-52	X	X	De Benavente (A-6) a L.P. Ourense (Vilavella)
A-6	X	X	De Cotanes del Monte (L.P. Valladolid) a Pobladura del Valle (L.P. León)
A-62	X	X	De Castrillo de la Guareña (L.P. Valladolid) a Parada de Rubiales (L.P. Salamanca)
A-66	X	X	De Castrogonzalo (A-6) a El Cubo de la Tierra del Vino (L.P. Salamanca)

**ZARAGOZA**

TRAMOS

CARRETERA	AE	C3	DENOMINACION		
AP-2	X	X	De Alfajarín (A-2 y N-II) a Bujaraloz (L.P. Huesca)		
ARA-A1	X	X	De Villafranca de Ebro (N-II) a El Burgo de Ebro (A-222)		
Avd. de Europa	X	X	De Mallén a N-232		
A-121	X	X	De Magallón a La Almunia de Doña Godina (N-IIa)		
			APOYOS		
			TEXTO	PK Inicio	PK Fin
			Requiere apoyo de la ATGC cuando circule en régimen de auto-escolta, en el acceso a la A-1303.	3, 0	
A-124	X	X	De Zuera (N-330a) a L.P. Huesca		
			APOYOS		
			TEXTO	PK Inicio	PK Fin
			Requiere apoyo de la ATGC cuando circule en régimen de auto-escolta, en la incorporación desde la A-23.	0, 780	
A-124	X	X	De Las Pedrosas (L.P. Huesca) a Erla (A-125)		
			APOYOS		
			TEXTO	PK Inicio	PK Fin
			Requiere apoyo de la ATGC cuando circule en régimen de auto-escolta, en la maniobra de acceso a la CV-851.	24, 700	
A-127	X	X	De Gallur (N-232 y N-122) a Sangüesa (L.P. Navarra) por Tauste		



TRAMOS					
CARRETERA	AE	C3	DENOMINACION		
A-129	X	X	De Santa Isabel (N-IIa) a L.P. Huesca		
			APOYOS		
			TEXTO	PK Inicio	PK Fin
			Requiere apoyo de la ATGC cuando circule en régimen de auto-escolta, en la salida de la rotonda por invadir el sentido contrario de circulación.	0, 500	
Requiere apoyo de la ATGC cuando circule en régimen de auto-escolta, en la salida de la rotonda por invadir el sentido contrario de circulación.	0, 800				
A-1303	X	X	De Borja a Lumpiaque (A-122) por Pozuelo de Aragón		
			APOYOS		
			TEXTO	PK Inicio	PK Fin
Requiere apoyo de la ATGC cuando circule en régimen de auto-escolta, por anchura de la plataforma.	6, 950	24, 700			
A-1307	X	X	De Belchite (A-222) a L.P. Teruel		
A-1307	X	X	De L.P. Teruel a L.P. Teruel por T. Mun. Almochuel		
A-2	X	X	De Santa María de Huerta (L.P. Soria) a Alfajarín (AP-2 y N-II)		
			APOYOS		
			TEXTO	PK Inicio	PK Fin
			Requiere apoyo de la ATGC cuando circule en régimen de auto-escolta, en el acceso a la A-68 por el ramal.	318, 0	
Requiere apoyo de la ATGC cuando circule en régimen de auto-escolta, en la rotonda de acceso al polígono industrial de Malpica por la vía de servicio.	326, 0				
A-220	X	X	De La Almunia de Doña Godina (A-2 y A-122) a Belchite (A-222)		
			APOYOS		
			TEXTO	PK Inicio	PK Fin
			Requiere apoyo de la ATGC cuando circule en régimen de auto-escolta, en el enlace con la A-2305.	46, 600	
Requiere apoyo de la ATGC cuando circule en régimen de auto-escolta, en el acceso al parque eólico.	46, 600				



TRAMOS					
CARRETERA	AE	C3	DENOMINACION		
A-222	X	X	De El Burgo de Ebro (ARA-A1) a Lécera (L.P. Teruel)		
			APOYOS		
			TEXTO	PK Inicio	PK Fin
			Requiere apoyo de la ATGC cuando circule en régimen de auto-escolta, para la maniobra de acceso a la A-220. Giro de 90°.	28, 350	
			Requiere apoyo de la ATGC cuando circule en régimen de auto-escolta, en la regulación de acceso a la CV-851.	50, 500	
A-23	X	X	De Zaragoza (A-2 salida 326 y Z-40) a Ontinar del Salz (L.P. Huesca)		
			APOYOS		
			TEXTO	PK Inicio	PK Fin
			Requiere apoyo de la ATGC cuando circule en régimen de auto-escolta, en la regulación de acceso a la A-124.	316, 200	
A-23	X	X	De Lechón (L.P. Teruel) a Zaragoza (Z-40)		
A-2305	X	X	De Fuentetodos (A-220) a Azuara		
			APOYOS		
			TEXTO	PK Inicio	PK Fin
			Requiere apoyo de la ATGC cuando circule en régimen de auto-escolta, debido a la anchura de la calzada, invade el sentido contrario.	0, 0	3, 400
A-68	X	X	De Zaragoza oeste (Lim. T. Mun.) a AP-68		
A-68	X	X	De Casetas a Figueruelas (N-232)		
A-68	X	X	De AP-68 a Casetas		



TRAMOS					
CARRETERA	AE	C3	DENOMINACION		
A-68	X	X	De El Burgo de Ebro (N-232) a Z-40		
			APOYOS		
			TEXTO	PK Inicio	PK Fin
			Requiere apoyo de la ATGC cuando circule en régimen de auto-escolta. Paso de 2 carriles a 1. Enlace con N-232.	224, 0	224, 700
CP-002	X	X	De Borja a A-126 por Fréscano y Mallén		
			APOYOS		
			TEXTO	PK Inicio	PK Fin
			Requiere apoyo de la ATGC cuando circule en régimen de auto-escolta, en la regulación de acceso desde la Avenida de Europa o desde la N-232, a los parques eólicos en Mallén y Fréscano.	13, 800	7, 0
CV-821	X	X	De Moyuela (A-2306) a Moneva (A-222)		
CV-851	X	X	De Sierra de Luna (A-124) a Castejón de Valdejasa (A-1102)		
N-113	X	X	De Valverde sur (L.P. La Rioja) a Valverde norte (L.P. La Rioja)		
N-122	X	X	De Gallur (N-232) a Ágreda (L.P. Soria)		
			APOYOS		
			TEXTO	PK Inicio	PK Fin
			Requiere apoyo de la ATGC cuando circule en régimen de auto-escolta, en la regulación de acceso con la A-127.	49, 450	
			Requiere apoyo de la ATGC cuando circule en régimen de auto-escolta, en el cambio de sentido por entrada marcha atrás hacia la Avenida de Zaragoza en Magallón.	56, 0	
Requiere apoyo de la ATGC cuando circule en régimen de auto-escolta, en el acceso a la A-121.	57, 800				



TRAMOS					
CARRETERA	AE	C3	DENOMINACION		
N-232	X	X	De Figueruelas (A-68) a Mallén (L.P. Navarra)		
			APOYOS		
			TEXTO	PK Inicio	PK Fin
			Requiere apoyo de la ATGC cuando circule en régimen de auto-escolta, en el acceso a la N-122.	287, 750	
			Requiere apoyo de la ATGC cuando circule en régimen de auto-escolta, en la regulación de acceso a la CP-002.	294, 875	
Requiere apoyo de la ATGC cuando circule en régimen de auto-escolta, en la regulación de acceso a la Avenida de Europa en Mallén.	296, 150				
N-232	X	X	De Azaila (L.P. Teruel) a El Burgo de Ebro (A-68)		
			APOYOS		
			TEXTO	PK Inicio	PK Fin
Requiere apoyo de la ATGC cuando circule en régimen de auto-escolta, debido a curvas pronunciadas.	196, 0				
Z-40	X	X	Circunvalación de Zaragoza (De A-2 salida 326 y A-23 a A-2 salida 312)		
			APOYOS		
			TEXTO	PK Inicio	PK Fin
Requiere apoyo de la ATGC cuando circule en régimen de auto-escolta, debido a la ocupación del carril de deceleración mientras realizan la maniobra. Debido al IMD de la vía está prohibido cruzar este punto de 07:00 a 09:00 y de 14:00 a 16:00 horas.	20, 500	20, 0			